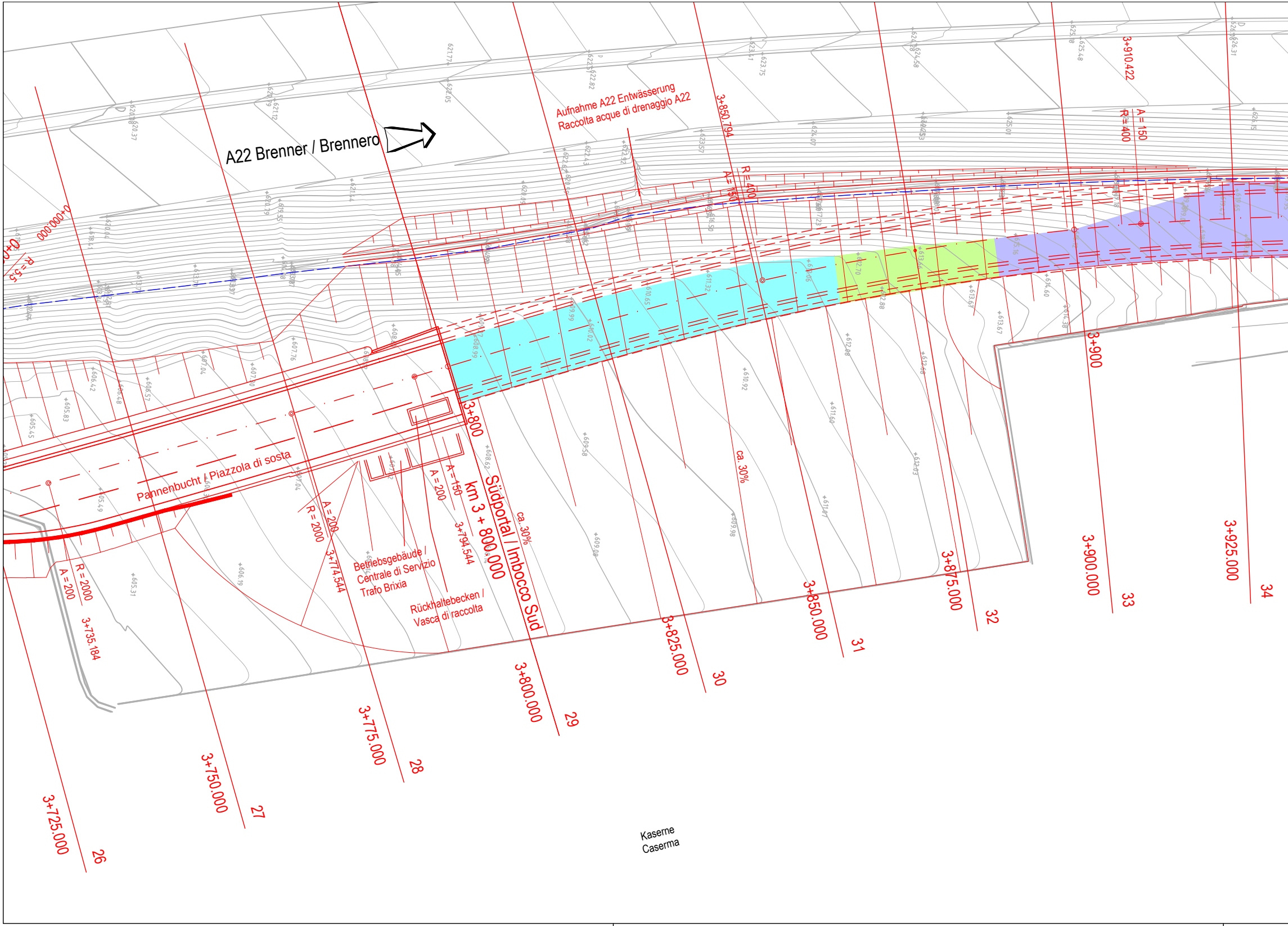
A22 Brenner / Brennero
Aufnahme A22 Entwässerung
Raccolta acque di drenaggio A22
0+000.000
R = 55
Pannenbucht / Piazzola di sosta
Betriebsgebäude /
Centrale di Servizio
Trafo Brixia
Rückhaltebecken /
Vasca di raccolta
km 3 + 800.000 Südportal / Imbocco Sud
3+800
3+900
ca. 30%
ca. 30%
R = 2000
A = 200
R = 2000
A = 200
A = 200
A = 150
R = 400
A = 150
R = 400
A = 150
3+735.184
3+774.544
3+794.544
3+850.794
3+910.422
3+725.000
26
3+750.000
27
3+775.000
28
3+800.000
29
3+825.000
30
3+850.000
31
3+875.000
32
3+900.000
33
3+925.000
34
Kaserne
Caserma

© EUT 2016 P:\Project\900\024 Umf. Vahrn\Pläne\Ausführungsprojekt 2018\Mappe 12_Sicherheit\BV-V-910_Bonifica bellica.dwg

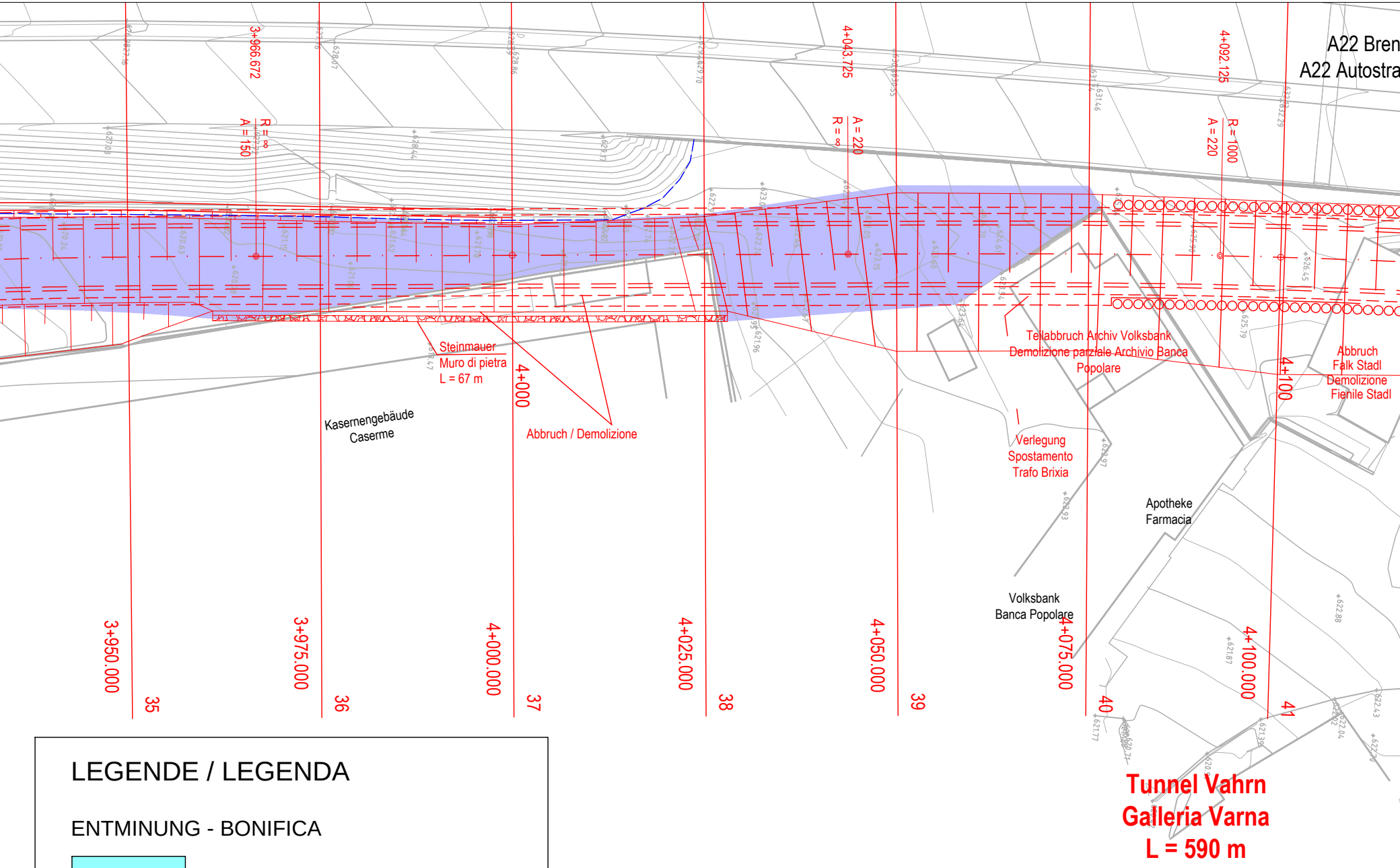
A22 Bren
A22 Autostra
3+966.672
R = ∞
A = 150
4+043.725
A = 220
R = ∞
4+092.125
A = 220
R = 1000
Steinmauer
Muro di pietra
L = 67 m
4+000
Abbruch / Demolizione
Kasernengebäude
Caserme
Teilabbruch Archiv Volksbank
Demolizione parziale Archivio Banca
Popolare
Abbruch
Falk Stadl
Demolizione
Fienile Stadl
4+100
Verlegung
Spostamento
Trafo Brixia
Apotheke
Farmacia
Volksbank
Banca Popolare
3+950.000
35
3+975.000
36
4+000.000
37
4+025.000
38
4+050.000
39
4+075.000
40
4+100.000
41
Tunnel Vahrn
Galleria Varna
L = 590 m

LEGENDE / LEGENDA

ENTMINUNG - BONIFICA

🟦 < -3,0 m

🟩 < -5,0 m

🟪 < -7,0 m

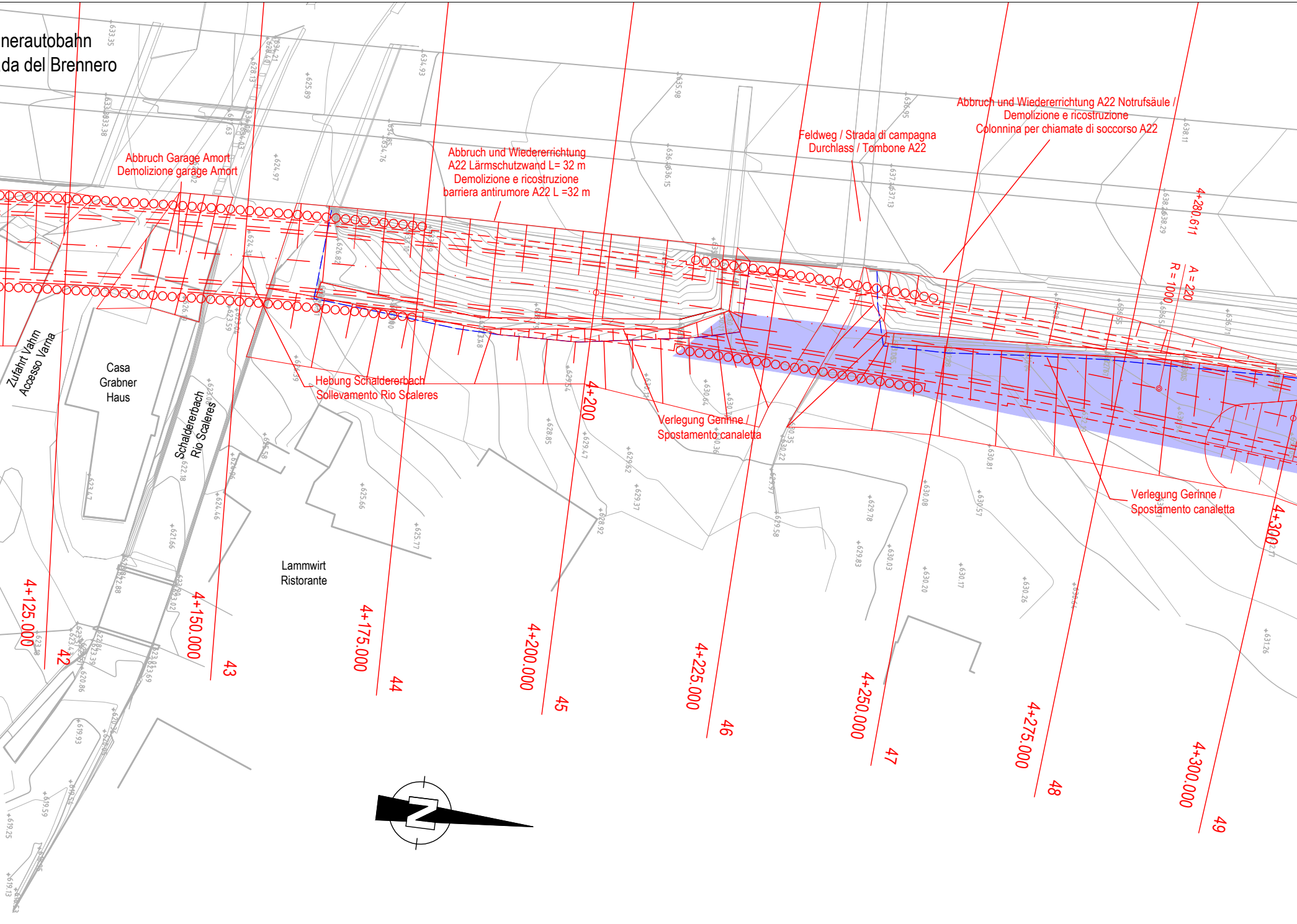
nerautobahn
da del Brennero
Abbruch Garage Amort
Demolizione garage Amort
Abbruch und Wiedererrichtung
A22 Lärmschutzwand L= 32 m
Demolizione e ricostruzione
barriera antirumore A22 L =32 m
Feldweg / Strada di campagna
Durchlass / Tombone A22
Abbruch und Wiedererrichtung A22 Notrufsäule /
Demolizione e ricostruzione
Colonnina per chiamate di soccorso A22
4+280.611
R = 1000
A = 220
Zufahrt Vahrn
Accesso Varna
Casa
Grabner
Haus
Schaldererbach
Rio Scaleres
Hebung Schaldererbach
Sollevamento Rio Scaleres
4+200
Verlegung Gerinne /
Spostamento canaletta
Verlegung Gerinne /
Spostamento canaletta
4+300
Lammwirt
Ristorante
4+125.000
42
4+150.000
43
4+175.000
44
4+200.000
45
4+225.000
46
4+250.000
47
4+275.000
48
4+300.000
49
N

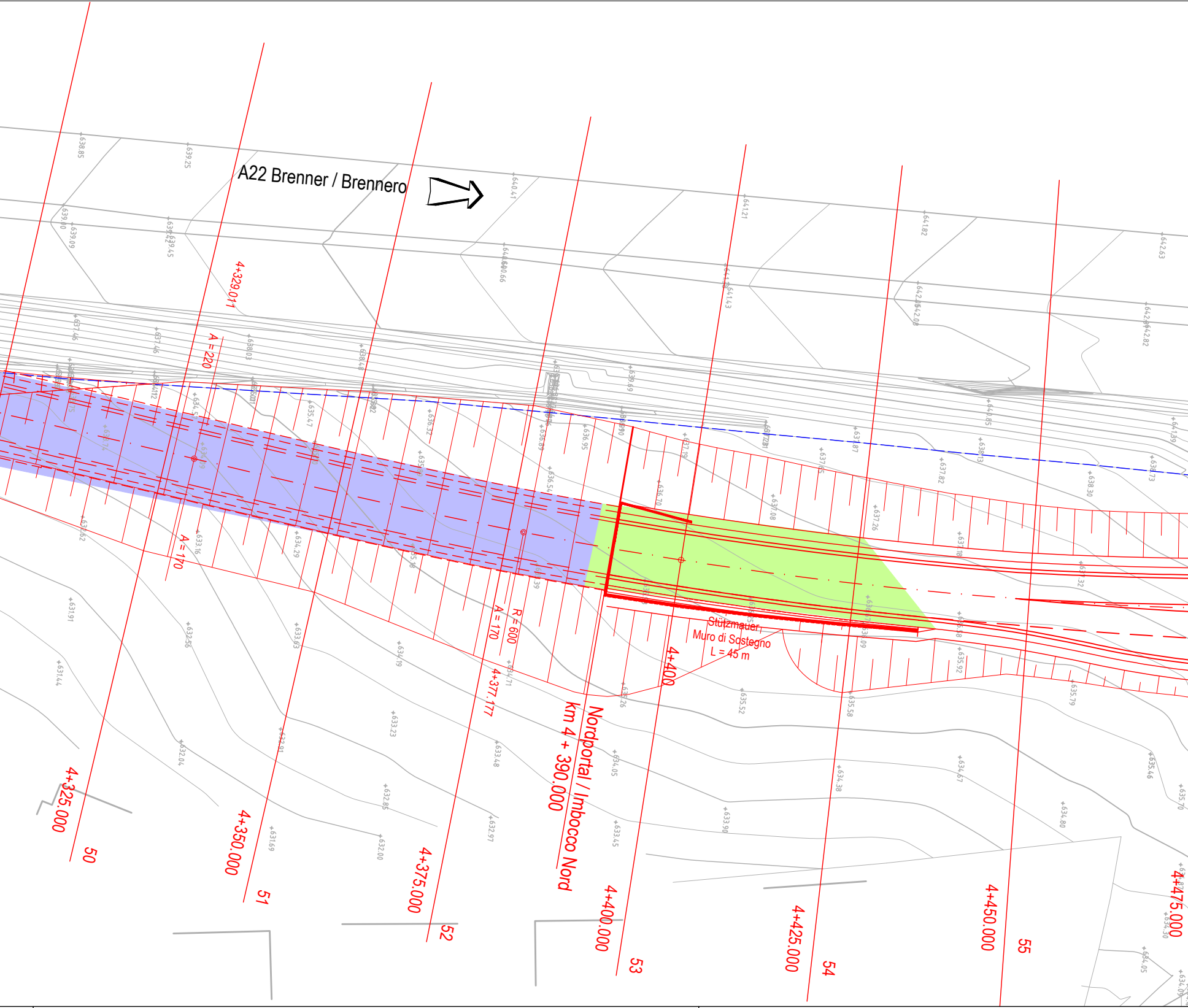
A22 Brenner / Brennero
4+329.011
A = 220
A = 170
R = 600
A = 170
4+377.177
Nordportal / Imbocco Nord
km 4 + 390.000
Stützmauer
Muro di Sostegno
L = 45 m
4+400
4+325.000
50
4+350.000
51
4+375.000
52
4+400.000
53
4+425.000
54
4+450.000
55
4+475.000

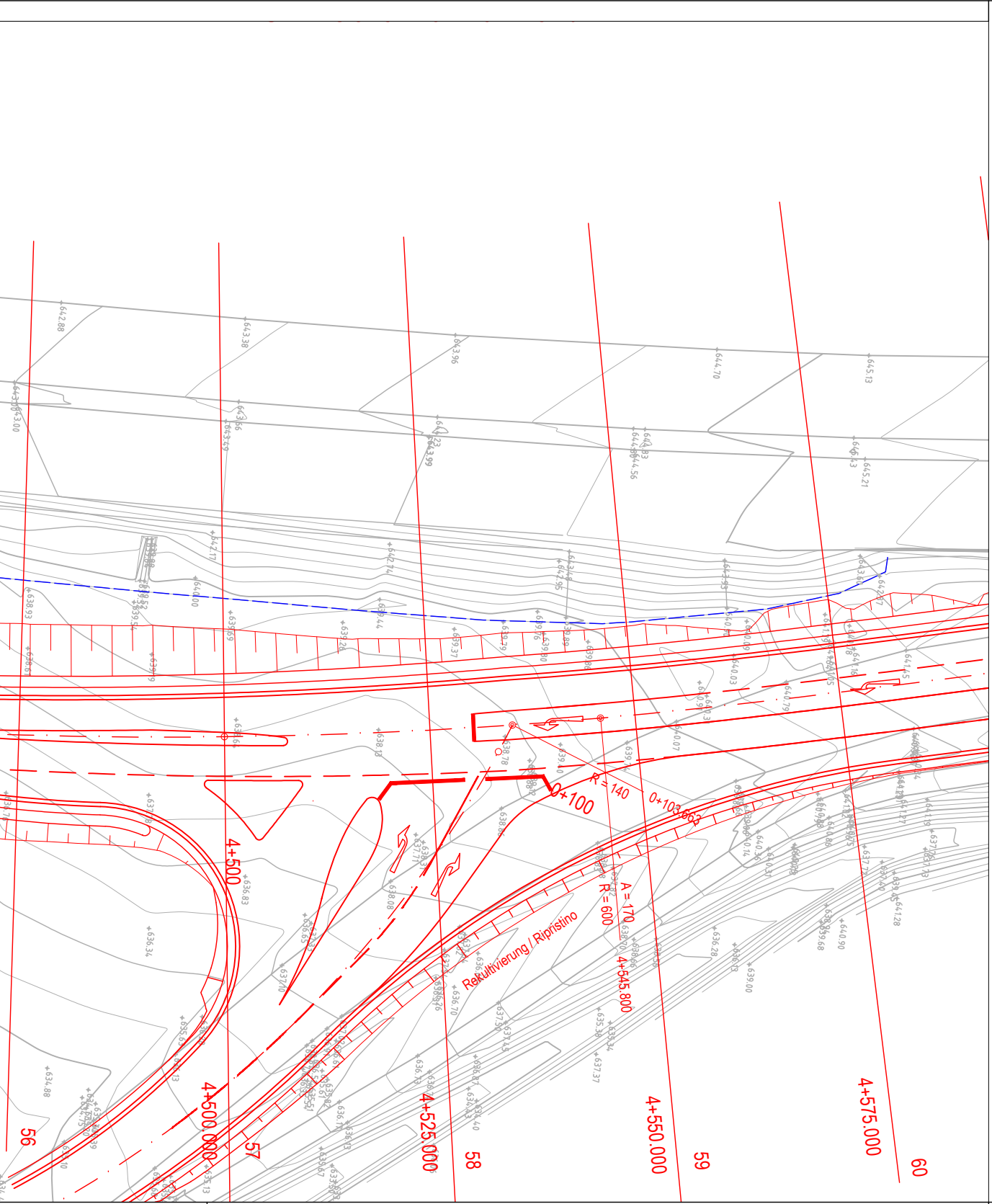
0+100
R = 140
0+103.663
A = 170
R = 600
4+545.800
Rekultivierung / Ripristino
4+500
4+500.000
4+525.000
4+550.000
4+575.000
56
57
58
59
60

AUTONOME PROVINZ BOZEN - SÜDTIROL
PROVINCIA AUTONOMA DI BOLZANO

GEMEINDE VAHRN
COMUNE DI VARNA

Projekt/progetto:

UMFAHRUNG VAHRN
BAUARBEITEN OHNE ANSCHLUSS BRIXEN NORD
CIRCONVALLAZIONE VARNA
OPERE CIVILI SENZA COLLEGAMENTO BRESSANONE NORD

AUSFÜHRUNGSPROJEKT - PROGETTO ESECUTIVO

0	05.07.2018	1. Ausgabe / 1° edizione	M. Rabensteiner	G. Fischnaller	G. Fischnaller
Rev.	Datum/data	Ausgabe, Änderungen / edizione, aggiornamento	erstellt/elaborato	geprüft/esaminato	freigeg./approv.

Auftraggeber:

AUTONOME PROVINZ BOZEN
Ressort für Bauten
Amt für Straßenbau Nord/Ost

committente:

PROVINCIA AUTONOMA DI BOLZANO
Dipartimento ai lavori pubblici
Ufficio tecnico strade nord/est

Dokumenttitel:

LAGEPLAN
ENTMINUNG

titolo del documento:

PLANIMETRIA
BONIFICA BELLICA

Maßstab/scala: **1:500**

BERATENDE
INGENIEURE

PLANUNGSGRUPPE

EUT

GRUPPO DI PROGETTAZIONE

ILF-EUT

c/o EUT GmbH
Dantestrasse, 132
39042 Brixen

Tel. 39 / 0472 / 27 2400
Fax 39 / 0472 / 27 2424
Email: info@eut.bz.it

c/o EUT srl
Via Dante 132
39042 Bressanone

ORDINE DEGLI INGEGNERI
DELLA PROV. DI BOLZANO
Dr. Ing. GEORG FISCHNALLER
Nr. 924
INGENIEURKAMMER
DER PROVINZ BOZEN

Plan Nr./tav. n.: **BV-U-910**

Einlage Nr./allegato n.: **12-10**